

กำหนดราคากลางก่อสร้าง  
สถานที่ดำเนินการ  
ฝ่ายประมาณการ  
ข้อมูลขนส่ง

โครงการขุดลอกหน้าฝายกักเก็บน้ำในการเกษตร  
หมู่ 6 บ้านห้วยแก้ว ต.แม่ธิ อ.ปาย จ.แม่ฮ่องสอน  
กองช่าง องค์การบริหารส่วนตำบลแม่ธิ

ราคาน้ำมัน 27.00-27.99 บาท/ลิตร  
ระยะทางขนส่ง - กม.  
ราคา/ลบ.ม. - บาท/ลบ.ม.  
ราคา/ตัน - บาท/ตัน

กำหนดราคา เมื่อ วันที่ ....19...เดือน...กรกฎาคม...พ.ศ.....2562...  
ปริมาณดินขุดไม่น้อยกว่า 8,800 ลบ.ม.

ช่อ่งที่ 1 ลำดับที่	ช่อ่งที่ 2 รายการ	ช่อ่งที่ 3 ปริมาณ	ช่อ่งที่ 4 หน่วย	ช่อ่งที่ 5 ค่างานต้นทุน ต่อหน่วย(บาท)	ช่อ่งที่ 6 ค่างานต้นทุน (บาท)	ค่าFactor F	ช่อ่งที่ 7 ราคากลาง		หมายเหตุ
							ราคากลางต่อหน่วย	ราคากลาง	
1	งานขุดลอกตะกอนดินทราย	8,800.00	ลบ.ม.	24.33	214,104.00	1.3375	32.54	286,364.10	
รวมค่างานต้นทุนทั้งสิ้น					214,104.00			286,364.10	
ตัวหนังสือ(.....สองแสนแปดหมื่นหกพันสามร้อยบาทถ้วน.....)						คิดเป็นงบประมาณ		286,300.00	

**คณะกรรมการกำหนดราคากลาง**

ลงชื่อ.....*ชวรงค์*.....ประธานกรรมการ  
( นายประพนธ์ ตานันท์ )  
ผู้อำนวยการกองช่าง

ลงชื่อ.....*ฉวี*.....กรรมการ  
(นางฉวีชน ฝั้นก้อม)  
หัวหน้าสำนักปลัด

ลงชื่อ.....*ชูเกียรติ*.....กรรมการ  
( นายวรสิทธิ์ คำเขียว )  
นักทรัพยากรบุคคลปฏิบัติการ

ลงชื่อ.....*สมบุญ*.....อนุมัติ  
(นายสมบุญ พรหมรังษี)  
นายกองค์การบริหารส่วนตำบลแม่ธิ

ลงชื่อ.....*ศ.อ. (อ.ห)*.....กรรมการ  
( สิบเอกศุภชัย แก้วคำ )  
นายช่างโยธาปฏิบัติงาน

ลงชื่อ.....*ธัญญา*.....กรรมการ  
( นางสาวธัญญา กาวิชัย )  
จพง.การเงินและบัญชีชำนาญงาน



## องค์การบริหารส่วนตำบลแม่ฮี้

โครงการ ขุดลอกหน้าฝายกักเก็บน้ำในการเกษตร



สถานที่ หมู่ที่ 6 บ้านห้วยแก้ว ต. แม่ฮี้ อ. ปาย จ. แม่ฮ่องสอน



# แผนที่ อบต.แม่ฮี้

โครงการขุดลอกหน้าฝายกักเก็บน้ำในการเกษตร  
สถานที่ ม.6 บ้านห้วยแก้ว ต.แม่ฮี้ อ.ป่าาย จ.แม่ฮ่องสอน  
พิกัด N: 19.286990° E: 98.482689°

## คำอธิบาย

-  จุดตรวจอาสาสมัครอำเภอป่าาย
-  ฝายน้ำล้นแม่ปิง



Google earth

SPOT IMAGE  
© 2019 Google  
© 2019 CNES / Airbus  
© 2019 Maxar Technologies

N



องค์การบริหารส่วนตำบลแม่  
 เขตที่ 33/1 หมู่ 2 ตำบล  
 อ.ป่าซาง จ.แม่ฮ่องสอน 58130  
 โทร 053-099575

โครงการ  
 ขุดลอกหน้าฝายกั้นน้ำ

เจ้าของโครงการ  
 องค์การบริหารส่วนตำบลแม่

สถานที่ก่อสร้าง  
 บ้านควนแก้ว หมู่ 6  
 ตำบลแม่ป่าซาง  
 อำเภอป่าซาง

เขียนแบบ *[Signature]*

นายศรีศักดิ์ มานะศิริวัฒน์  
 ผู้ช่วยช่างสำรวจ

ตรวจสอบ *[Signature]*  
 นายระพีพันธ์ คานันท์  
 ผอ.กองช่าง

เห็นชอบ  
 นายศุภชัย อัครวิ  
 ปลัด อบต.แม่

เห็นชอบ *[Signature]*  
 นายสมบูรณ์ จันทน์วังน  
 นายช่างบริหารส่วนตำบล

REVISION:

NO.	DESCRIPTION	DATE

NOTE:

SCALE: 1 : 100

DRAWING TITLE:

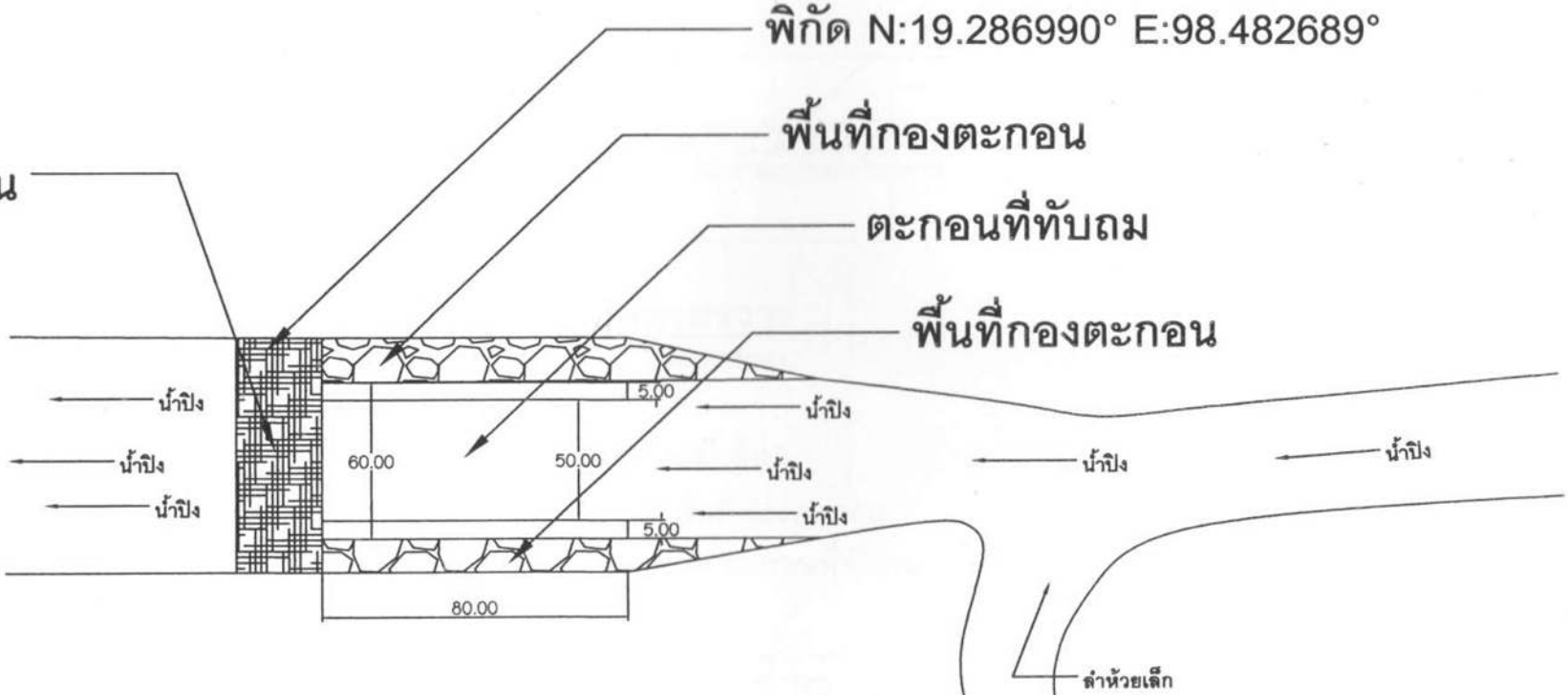
แผนที่ก่อสร้าง

DATE:

DRAWING NO. TOTAL SHEETS:



ฝายน้ำล้น



พิกัด N:19.286990° E:98.482689°

พื้นที่กองตะกอน

ตะกอนที่ทับถม

พื้นที่กองตะกอน

แบบแปลน

NO TO SCALE



องค์การบริหารส่วนตำบลแม่  
 เลขที่ 33/1 หมู่ 2 ตำบล  
 อ.ป่าอ้อ จ.แม่ฮ่องสอน 58130  
 โทร 053-699575

โครงการ  
 ขุดลอกน้ำเขตกักเก็บน้ำ

เจ้าของโครงการ  
 องค์การบริหารส่วนตำบลแม่

สถานที่ก่อสร้าง  
 บ้านเวียงแก้ว หมู่ 6  
 ตำบล อ.ป่าอ้อ  
 จ.แม่ฮ่องสอน

เขียนแบบ *[Signature]*  
 นายสมศักดิ์ บำรุงศิริกรม  
 ศึกษาดูงาน

ตรวจสอบ *[Signature]*  
 นายประพันธ์ ศานนท์  
 นายก อบ.จ.

เห็นชอบ *[Signature]*  
 นายท้าวสุริยศักดิ์  
 ปลัด อบ.ต.

เห็นชอบ *[Signature]*  
 นายสมบุญรัตน์ พรหมวงษ์  
 นายก อบ.ต.

REVISION :

NO	DESCRIPTION	DATE

NOTE :

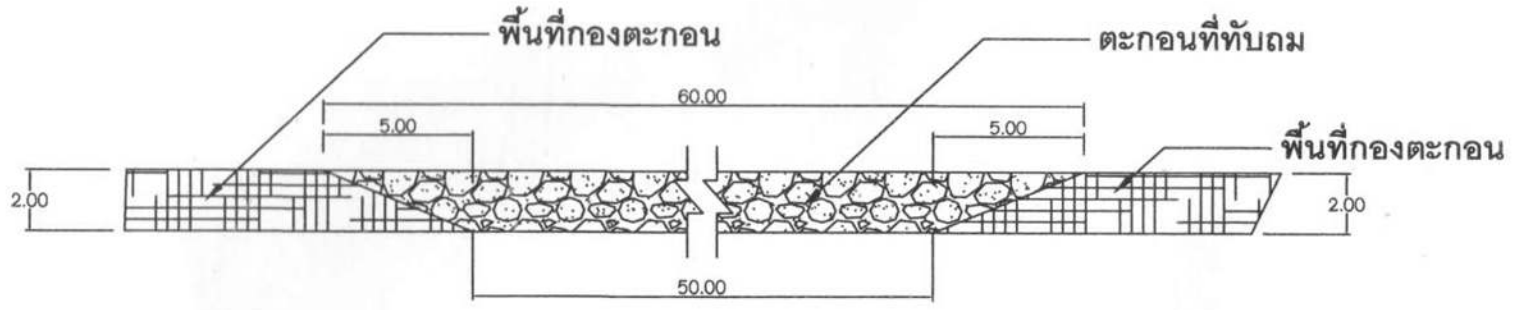
SCALE : 1 : 100

DRAWING TITLE :

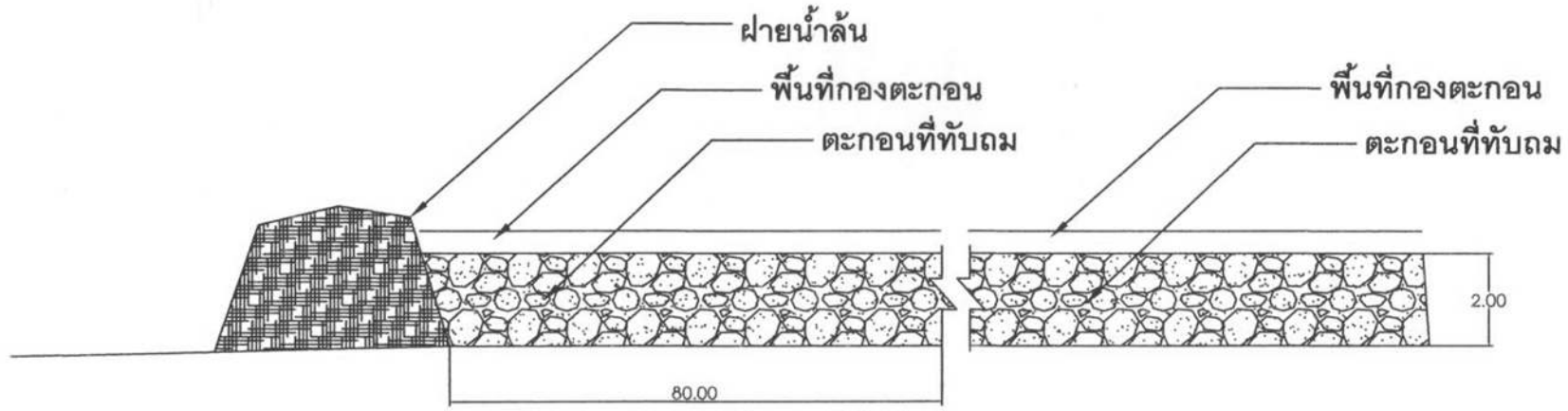
แผนที่ก่อสร้าง

DATE :

DRAWING NO TOTAL SHEETS



รูปตัดตามขวาง  
 NO TO SCALE



รูปตัดตามยาว  
 NO TO SCALE