



องค์การบริหารส่วนตำบลแม่ฮี้





โครงการ ก่อสร้างท่อลอดระบายน้ำ คอนกรีตเสริมเหล็ก

สถานที่ หมู่ที่ 4 ถนนสายห้วยอมบ้านห้วยหวาย-แม่ะน้อย ต. แม่ฮี้ อ. ปาย จ. แม่ฮ่องสอน

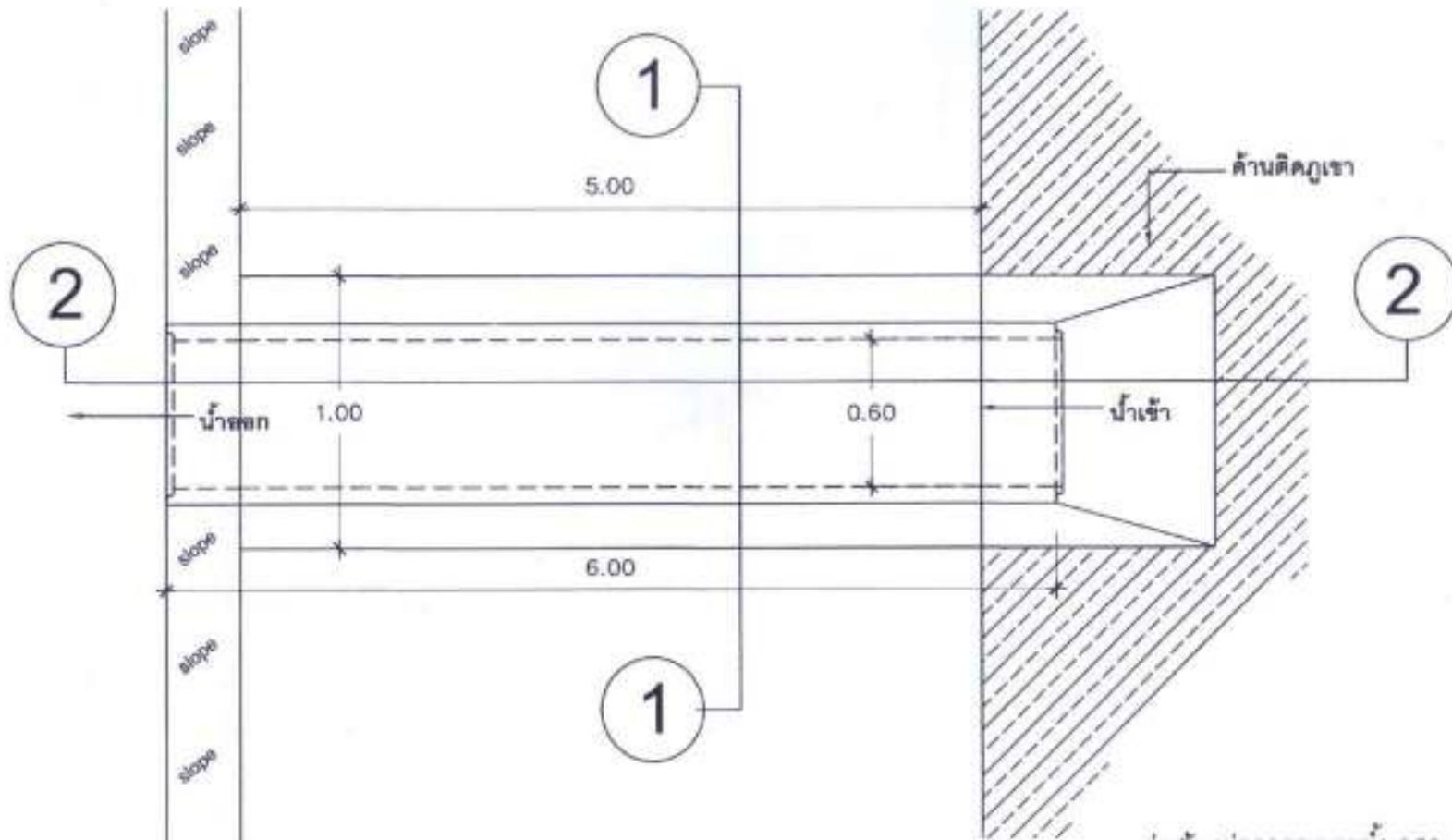
แผนที่ อบต.แม่ธิ

โครงการ ก่อสร้างท่อลอดระบายน้ำ คอนกรีตเสริมเหล็ก
สถานีที่ ม.4 ถนนสายห้วยหมาก-แม่ชะน้อย ต.แม่ธิ อ.ป่าจ๋ม.แม่ฮ่องสอน
จุดเริ่มต้น N: 18.269604° E: 98.530262°
จุดสิ้นสุด N: 18.211890° E: 98.543043°

คำอธิบาย

-  หมู่บ้าน
-  ตำบล แม่ธิ
-  ตาลามูเซอ-ห้วยหมาก-แม่ชะน้อย
-  แยกตาลามูเซอ



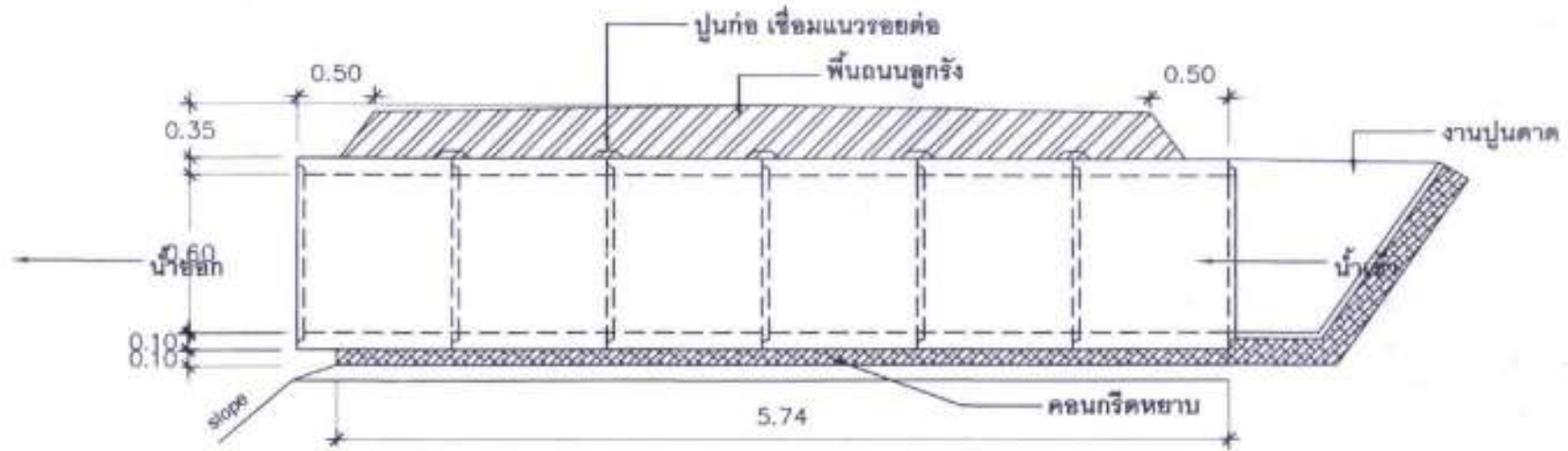


ก่อสร้างท่อลอดระบายน้ำ คสล. ขนาดเส้นผ่าศูนย์กลาง 0.60 เมตร
ยาว 6.00 เมตร จำนวน 1 แถว จำนวน 37 จุด ตามแบบ อบต.แม่ฮี้

แบบแปลน

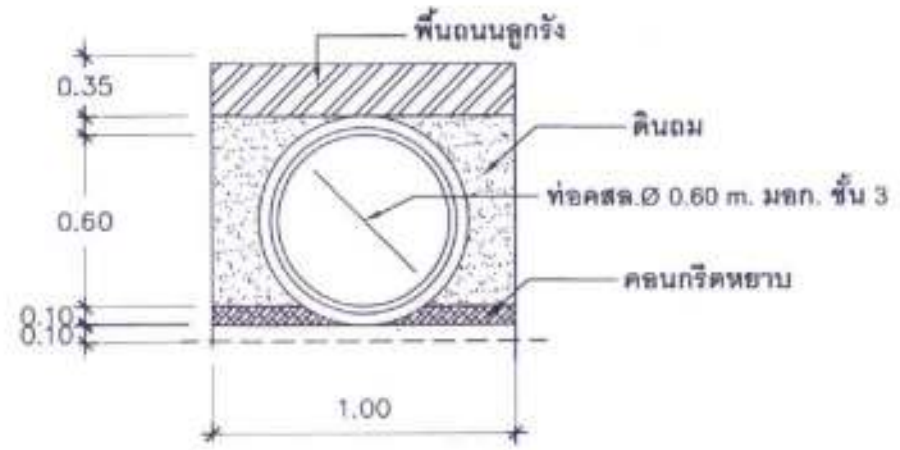
NO TO SCALE

 <p>กรมแม่ กรมอนุรักษ์ทรัพยากรธรรมชาติและสิ่งแวดล้อม</p>	หน่วยงาน: กองส่งเสริมและอนุรักษ์น้ำ, กรมส่งเสริมการเกษตร, 500 000 งบ 5.00 ล้านบาท 1 งบ	อนุมัติ/รับทราบ:  นายสุวิทย์ วิเศษชัยชาญ ผู้อำนวยการกองส่งเสริมการเกษตร
	วิศวกร:  นายสุวิทย์ วิเศษชัยชาญ วิศวกร	อนุมัติ/รับทราบ:  นายสุวิทย์ วิเศษชัยชาญ ผู้อำนวยการกองส่งเสริมการเกษตร
	อนุมัติ/รับทราบ:  นายสุวิทย์ วิเศษชัยชาญ วิศวกร	อนุมัติ/รับทราบ:  นายสุวิทย์ วิเศษชัยชาญ ผู้อำนวยการกองส่งเสริมการเกษตร
	อนุมัติ/รับทราบ:  นายสุวิทย์ วิเศษชัยชาญ วิศวกร	อนุมัติ/รับทราบ: นายสุวิทย์ วิเศษชัยชาญ ผู้อำนวยการกองส่งเสริมการเกษตร



รูปตัด ๒-๒

NO TO SCALE



รูปตัด ๑-๑

NO TO SCALE



กรมโยธาธิการและผังเมือง
 กระทรวงมหาดไทย
 กรุงเทพมหานคร

โครงการ
 (ระบุชื่อโครงการ)

ชื่อโครงการ
 (ระบุชื่อโครงการ)

สถานที่ตั้ง
 (ระบุสถานที่ตั้ง)

ผู้จัดทำ
 (ระบุชื่อผู้จัดทำ)

ตรวจสอบ
 (ระบุชื่อผู้ตรวจสอบ)

อนุมัติ
 (ระบุชื่อผู้อนุมัติ)

วันที่
 (ระบุวันที่)

สถานที่
 (ระบุสถานที่)

งาน
 (ระบุงาน)

REVISION

NO	DESCRIPTION	DATE

NOTE

SCALE : 1 : 100

DRAWING TITLE

สถานที่ตั้ง

DATE

DRAWING NO TOTAL SHEET



สัญญาเช่าที่ดินทำกิน (BOC)
 สัญญาเช่าที่ดินทำกินแบบมีเงื่อนไขการเช่าที่ดินทำกิน
 พุทธศักราช 2562

โครงการ	โครงการพัฒนาระบบชลประทานในพื้นที่	สาขา	จังหวัด	จังหวัด	ปีงบประมาณ	ปีงบประมาณ	ปีงบประมาณ
สาขา	โครงการพัฒนาระบบชลประทานในพื้นที่	สาขา	จังหวัด	จังหวัด	ปีงบประมาณ	ปีงบประมาณ	ปีงบประมาณ
รหัสสาขา	14.000	รหัสสาขา	0.00	รหัสสาขา	0.00	รหัสสาขา	0.00
ประเภทของโครงการ	บูรณะ	ประเภทของโครงการ	บูรณะ	ประเภทของโครงการ	บูรณะ	ประเภทของโครงการ	บูรณะ
ประเภทของพื้นที่	พื้นที่ชลประทาน	ประเภทของพื้นที่	พื้นที่ชลประทาน	ประเภทของพื้นที่	พื้นที่ชลประทาน	ประเภทของพื้นที่	พื้นที่ชลประทาน
วันที่	19 กรกฎาคม พ.ศ. 2562	วันที่	19 กรกฎาคม พ.ศ. 2562	วันที่	19 กรกฎาคม พ.ศ. 2562	วันที่	19 กรกฎาคม พ.ศ. 2562

ลำดับ	รายการ	หน่วย	จำนวน	ราคาต่อหน่วย	รวม	ปีงบประมาณ	ปีงบประมาณ
1	งานขุดลอกคูน้ำ-คันดิน	ตร.ม.	-	-	-	1,3624	-
2	งานทำคันดิน	ตร.ม.	-	-	-	1,3624	-
3	งานฝังท่อ	ตร.ม.	-	-	-	1,3624	-
4	งานฝังท่อ ฝังท่อระบายน้ำ - m. (ใช้เหล็กเส้น 100 mm Dia. 40 mm x 3000 mm)	ตร.ม.	-	-	-	1,3624	-
5	งาน Longitudinal Joint DB 12	ตร.ม.	-	-	-	1,3624	-
6	งาน Contraction Joint RB 19	ตร.ม.	-	-	-	1,3624	-
7	งาน Expansion Joint RE 19	ตร.ม.	-	-	-	1,3624	-
8	งานถมดิน	ตร.ม.	-	-	-	1,3624	-
	8.1 งาน 100 m. 0.50 m. ฝัง	ตร.ม.	-	-	-	1,3624	-
	8.2 งาน 100 m. 0.40 m. ฝัง	ตร.ม.	-	-	-	1,3624	-
	8.3 งาน 100 m. 0.60 m. ฝัง	ตร.ม.	222.00	1,606.22	356,580.84	1,3624	2,188.51
	รวมค่าจ้างเหมา				356,580.84		
	รวมเงินประมาณ						485,805.74
	(คิดเงิน)						485,805.74

- ① หารรวมค่าจ้างเหมา
- ② หารรวมค่าจ้างเหมา
- ③ หารรวมค่าจ้างเหมา
- ④ FACTOR F งาน
- ⑤ FACTOR F งาน
- ⑥ FACTOR F งาน = 1 + ③ + ④ - ② × ⑤
- ⑦ FACTOR F งาน = ④ × ⑥
- ⑧ FACTOR F งาน = ⑤ × ⑥

	356,580.84
	-
	-
	1,3624
	-
	1,0000
	1,3624
	-

ลงชื่อ..... (นาย.....) วิศวกร
 (นาย.....) วิศวกร
 (นาย.....) วิศวกร

ลงชื่อ..... (นาย.....) วิศวกร
 (นาย.....) วิศวกร
 (นาย.....) วิศวกร

ลงชื่อ..... (นาย.....) วิศวกร
 (นาย.....) วิศวกร
 (นาย.....) วิศวกร